

	<b>ACTA DE AUDIENCIA PÚBLICA</b> <b>RENDICIÓN DE CUENTAS 2011 y PRESUPUESTO 2012</b>			
	<i>Corporación para el Desarrollo Sostenible del Sur de la Amazonia</i>			
	Código:	Versión: 1.0 - 2007		
Elaboró: Equipo de relatoría de Sede Central, Putumayo, Caquetá y Amazonas		Revisó: Profesional especializada oficina Jurídica - Secretaría General	Aprobó: Director General	
Fecha: 27 de abril de 2012		Fecha: 27 de abril de 2012		

**CERTIFICADO**  
**ISO 9001**  
Certificación No. SC 2434  
Gestión y procesos de apoyo para la ordenación, manejo y control de los recursos naturales renovables y otorgación de licencias, permisos, concesiones y autorizaciones ambientales en sus departamentos de Amazonas, Caquetá y Putumayo 2011

**CORPORACIÓN PARA EL DESARROLLO SOSTENIBLE DEL SUR DE LA AMAZONIA -  
CORPOAMAZONIA**

**AUDIENCIA PÚBLICA**  
**RENDICIÓN DE CUENTAS 2011 Y PRESENTACIÓN DE PRESUPUESTO 2012**  
**LETICIA, FLORENCIA Y MOCOA, 27 DE ABRIL DE 2012**



El 27 de Abril de 2012 a las 9:30 a.m, en el Auditorio de CORPOAMAZONIA en Mocoa y en las instalaciones de las sedes principales de Leticia y Florencia, inicia la Audiencia Pública, convocada por la Corporación, en cumplimiento de la Ley 344 de 1998, Ley 99 de 1993 y al Decreto 1200 de 2004, con el propósito de presentar el Informe de Gestión 2011 de CORPOAMAZONIA, y el presupuesto 2012 y conocer la opinión y recomendaciones de la comunidad en general, con relación a estos dos aspectos. Se contó con la participación de 301 personas simultáneamente ubicadas así: 220 en Mocoa, 42 en Florencia y 39 en Leticia (se anexa la relación de las inscripciones).

**DESARROLLO DE LA AUDIENCIA PÚBLICA**

La Audiencia se llevó a cabo de acuerdo con el siguiente Orden del Día.

**ORDEN DEL DÍA**

1. Himnos de la República de Colombia, del Departamento del Amazonas, del Departamento del Caquetá y del Departamento del Putumayo.
2. Instalación de la Audiencia Pública.
3. Lectura del Reglamento Interno de la Audiencia Pública a cargo la Profesional Especializada de la Oficina Jurídica de Corpoamazonia, Dra. Paola Andrea Mesías Bravo.
4. Presentación del Informe de Resultados de Gestión Institucional de la vigencia 2011 y presentación del Presupuesto 2012 por el Director General de Corpoamazonia, Doctor José Ignacio Muñoz Córdoba.
5. Intervención de la Ciudadanía.

	<b>ACTA DE AUDIENCIA PÚBLICA</b> <b>RENDICIÓN DE CUENTAS 2011 y PRESUPUESTO 2012</b> <i>Corporación para el Desarrollo Sostenible del Sur de la Amazonia</i>	
Código:	Versión: 1.0 - 2007	

6. Conclusiones a cargo del Director General de Corpoamazonia, Doctor José Ignacio Muñoz Córdoba.
7. Cierre de la Audiencia Pública.

### 1. HIMNOS

Se entonaron los himnos de la República de Colombia y de los Departamentos del Amazonas, Caquetá y Putumayo.

### 2. INSTALACIÓN DE LA AUDIENCIA PUBLICA



El Director General, Dr. José Ignacio Muñoz Córdoba presenta un cordial saludo a los asistentes en las ciudades de Leticia, Florencia, Mocoa, para la rendición de cuentas del periodo 2011 y la presentación del presupuesto para la vigencia 2012.

Seguidamente las Directoras Territoriales de Amazonas y Caquetá, presentaron un saludo extensivo a los participantes y asistentes a esta Audiencia Pública manifestando estar atentas a las recomendaciones presentadas.

### 3. LECTURA DEL REGLAMENTO INTERNO

La Doctora Paola Andrea Mesías Bravo, Profesional Especializado Área Jurídica de Corpoamazonia, hace la lectura del Reglamento Interno, aclarando que el objeto de la Audiencia Pública es la Rendición Pública de Cuentas correspondiente a la vigencia 2011, (Informe de Gestión 2011 de CORPOAMAZONIA) y presentación del Presupuesto 2012, de igual manera, informa sobre el procedimiento y actividades realizadas previas a la celebración de la Audiencia Pública y el reglamento a emplearse dentro de la misma, así:

1. Todos los asistentes a la Audiencia Pública deben estar registrados previamente para poder participar en el desarrollo de la misma.
2. La Audiencia Pública de acuerdo con la Ley 489/98, la preside el Director General de CORPOAMAZONIA en su calidad de representante legal.
3. Las funciones de Secretaría de la Audiencia Pública serán cumplidas por la Doctora PAOLA ANDREA MACÍAS BRAVO, Profesional Especializado del Área de Jurídica de CORPOAMAZONIA, quien es responsable de levantar acta de la Audiencia Pública conjuntamente con la mesa de relatoría. Entre tanto, las funciones de Moderador serán cumplidas por la ingeniera Marta Cecilia Bravo Solarte, Secretaria General de CORPOAMAZONIA, quien vigilará y controlará el cumplimiento del tiempo asignado a las personas que intervinieren, según el orden del día.

	<b>ACTA DE AUDIENCIA PÚBLICA</b> <b>RENDICIÓN DE CUENTAS 2011 y PRESUPUESTO 2012</b>		
	<i>Corporación para el Desarrollo Sostenible del Sur de la Amazonia</i>		
	Código:	Versión: 1.0 - 2007	

4. La Audiencia Pública, en la eventualidad de presentarse fallas técnicas en la comunicación con las Direcciones Territoriales, contará:

Para la presentación del Informe de Resultados de la Gestión 2011 y del Presupuesto de 2012, en Leticia, con el apoyo de la Ingeniera MARÍA ALEJANDRA GALINDO Directora de la Territorial Amazonas (E); y en Florencia, con el apoyo de la doctora MARIANA DE JESUS CALDERÓN BAUTISTA, Directora de la Territorial Caquetá.

Como Moderadores actuarán, en Leticia, la Dra. MARÍA ISABEL JACANAMEJOY, Subdirectora de Planificación; y en Florencia, el Doctor BRAULIO LEONEL CEBALLOS RUIZ, Subdirector de Manejo Ambiental.

Para levantar el acta correspondiente, se contará con las mesas de relatoría conformadas por equipos técnicos en cada Dirección Territorial.



5. El tiempo determinado para la participación de la ciudadanía será de sesenta minutos. Podrán participar las personas inscritas para tal fin.
6. El tiempo máximo de intervención será de dos (2) minutos por persona. El número máximo de intervinientes será de 30 ciudadanos.
7. Las intervenciones se referirán exclusivamente al objeto de la Audiencia Pública.
8. Cuando las intervenciones no sean concordantes con el objeto de la Audiencia Pública, el moderador se encargará de re direccionar el tema o en su defecto suspender la intervención.
9. De la temática tratada en La Audiencia Pública se extractarán las respectivas conclusiones.

La convocatoria se difundió a través de medios radiales, invitación personal, en los departamentos de Amazonas, Caquetá y Putumayo, La página Web de Corpoamazonia y por televisión local en del departamento del Putumayo. Informa que la Audiencia Pública, se transmite en directo, a través del Canal Local WVC televisión, para el departamento del Putumayo y a través de la página web institucional.

#### 4. PRESENTACIÓN DEL INFORME DE RESULTADOS DE LA GESTIÓN INSTITUCIONAL DE CORPOAMAZONIA 2011 Y PRESENTACIÓN DEL PRESUPUESTO 2012

Presenta un saludo a los señores del Consejo Directivo (Floreli Angulo, Antonio Jajoy Pai y al Alcalde de Sibundoy, Mauricio Guerrero), agradece a todas las autoridades civiles, militares, eclesiásticas presentes en las tres en el Auditorio de la Sede Central de CORPOAMAZONIA y en las sedes de las Direcciones Territoriales Amazonas y Caquetá y a la comunidad general que nos acompaña en esta Audiencia Pública.



	<b>ACTA DE AUDIENCIA PÚBLICA</b> <b>RENDICIÓN DE CUENTAS 2011 y PRESUPUESTO 2012</b>	
<i>Corporación para el Desarrollo Sostenible del Sur de la Amazonia</i>		
Código:	Versión: 1.0 - 2007	

El Director General de Corpoamazonia, Dr. José Ignacio Muñoz Córdoba, realiza un homenaje al Dr. JOSÉ ELIÉCER ROBLES BRAVO, quien falleció el 15 de Octubre de 2011.

Por recomendaciones realizadas en la audiencia 2011 se va a realizar una ampliación del Informe de Gestión en Amazonas y Caquetá una vez termine la presentación de la gestión por parte del Director General.

Se inicia haciendo una presentación general de la jurisdicción de CORPOAMAZONIA, la cual cuenta con una extensión de 225.000 km<sup>2</sup>, en donde hay 31 municipios y 9 corregimientos departamentales en Amazonas.



Se refiere a la Misión Institucional manifestando que la misma fue construida con la participación de la comunidad la cual quedo plasmada así: "Conservar y administrar el ambiente y los recursos naturales renovables, promover el conocimiento de la oferta natural, representada por su diversidad biológica, física, cultural y paisajística, y orientar el aprovechamiento sostenible de sus recursos facilitando la participación comunitaria en las decisiones ambientales".

Se presenta la VISIÓN DE REGIÓN, la cual se construyó participativamente en el 2002 con el concurso de las Entidades Territoriales, organizaciones comunitarias, minorías étnicas.

Recalca que la Gestión Ambiental no la hace solamente CORPOAMAZONIA, sino que la Ley 99 de 1993 creó el Sistema Nacional Ambiental, en el que tienen asiento y responsabilidades las entidades territoriales, las instancias de control las organizaciones, la comunidad.

Se presenta la estructura del Plan de Acción extendido 2007-2012 "Amazonia Sostenible", el cual consta de dos programas, tres subprogramas y ocho proyectos.

En referencia al **Proyecto Planificación y gestión de la ordenación ambiental del territorio (PGOAT)**, que tiene como objetivo el de Generar Instrumentos Técnicos e Insumos para Promover y Fortalecer La Ordenación Ambiental del Territorio, La Asesoría Ambiental a Instituciones y Comunidad, La Articulación de Instrumentos de Planificación, La Incorporación de la Dimensión Ambiental, resalta los siguientes procesos:

	<b>ACTA DE AUDIENCIA PÚBLICA</b> <b>RENDICIÓN DE CUENTAS 2011 y PRESUPUESTO 2012</b>		
	<i>Corporación para el Desarrollo Sostenible del Sur de la Amazonia</i>		
	Código:	Versión: 1.0 - 2007	

**Meta 1.- Socializar, consolidar y retroalimentar procesos e instrumentos de ordenación a nivel regional y departamental en articulación con otros instrumentos de planificación**

**Indicador 1.1. Fortalecimiento de Escenarios de Ordenación Ambiental**

La Estructuración, Montaje y Operación del SSIAG enmarcado en el Modelo de los Sistemas Ecológicos que integra información sobre los sistemas: de Sustentación (Natural y Adaptado); de Actividades (Humanas y Productivas); de Control (de Información y de Decisiones); y de Valores, ha permitido:

- ✓ El seguimiento y control a actividades socioeconómicas y productivas
- ✓ La generación de insumos para la elaboración de Planes de Acción (p. ej.: Atención de la Emergencia y la Mitigación de sus Efectos)
- ✓ La generación de Escenarios de Ordenación para la reglamentación del uso del suelo.
- ✓ La delimitación y localización de Determinantes y Condicionantes ambientales para la ordenación ambiental
- ✓ El modelamiento de dinámicas biofísicas
- ✓ El fortalecimiento, apoyo y acompañamiento a otras entidades del SINA (Variante, Plan vial de Putumayo, Planes Departamentales de Agua, etc.).
- ✓ La disponibilidad de cartografía básica y temática a diferentes niveles de resolución.

**Indicador 1.3. Áreas Protegidas Declaradas**



Como resultado del POMA formulado por Corpoamazonia, la Honorable Asamblea de Caquetá declaró el Cerro Miraflores Parque Regional Natural. (Ordenanza 015 del 19-05-2011)

Declaración del Área Forestal Productora y la Adopción del Plan de Ordenación de Tarapacá mediante la Resolución 0819 de 2011, 414.958 hectáreas.

**Indicador 1.4. Áreas Protegidas Declaradas con Planes de Manejo en ejecución**

Se formuló y esta en proceso de ejecución el proyecto "Caracterización Biofísica y Socioeconómica del Área de influencia del Cerro Miraflores en el marco del POMA Cerro Miraflores" por valor de \$384.474.656.

**Indicador 1.5. Ecosistemas Estratégicos con Planes de Manejo u Ordenación en ejecución**

	<b>ACTA DE AUDIENCIA PÚBLICA</b> <b>RENDICIÓN DE CUENTAS 2011 y PRESUPUESTO 2012</b>		
	<i>Corporación para el Desarrollo Sostenible del Sur de la Amazonia</i>		
	Código:	Versión: 1.0 - 2007	

- **Humedales Leticia – Tarapacá:** Con una Inversión de \$107.980.600.00, que persigue la Recuperación de 10 ha de humedales, Caracterización de 45 humedales, Proyecto socializado y veeduría conformada, y cuenta con Diagnóstico ambiental, Lineamientos de uso, manejo y conservación
- **Cerro Miraflores:** Socialización del POMA en el SIPAD Caquetá, Compromiso para consolidación de base de datos cartográfica, Apoyo técnico para fortalecimiento del Sistema Departamental de Áreas Protegidas SIDAP Caquetá y la ordenación ambiental del Departamento, Proyecto para avanzar en ejecución del POMA
- **Páramo Bordoncillo – Patascoy:** Formulación y ejecución del proyecto "Conocimiento, uso y conservación de los ecosistemas de alta montaña páramo de bordoncillo y su área de influencia" por valor total de \$ 1.396'099.024,0. con \$1.290'099.024 de Corpoamazonia, Declarar ecosistemas de alta montaña como Parque Regional Natural, Acciones: Generar alternativas de producción sostenible, Mejorar y ampliar la infraestructura del Centro Santa Clara, Desarrollar procesos de educación ambiental
- **Humedales Puerto Vega – Teteyé:** Convenio con la U. Nacional Sede Amazonia, Inversión \$122.997.000.00, Plan de manejo concertado, con el objeto de detener la degradación, Declaración de bien de uso público, Publicación de material didáctico, convenio liquidado
- **Serranía de los Churumbelos – Cueva Guacharos:** Implementar 4 sistemas agroforestales, Desarrollar 9 estrategias de ecoturismo, 6 de educación ambiental y 3 de control y vigilancia.

**Inversión Total:** \$3.044.631.328

**Aportes Corpoamazonia:** \$2.721.297.828



**Hectáreas:** 162.715

**Beneficiarios:** 27.562

#### **Indicador 1.6.** Implementación de ejes ambientales para mejores ciudades amazónicas

- **Eje Ambiental Piloto Sangoyaco:** Inversión \$327.000.000, Recuperación de 815 m<sup>2</sup> de espacio público, Estudios y Diseños, Asignación de interventoría, Avance de un 15%.
- **Descontaminación del río Sangoyaco:** Inversión \$319.928.340,00 más \$84.000.000 de adicional, 60 puntos de vertimiento colectados
- **Parque de las Guitarras:** Convenio con la Gobernación del Putumayo, Reorientación del proyecto en el presupuesto: \$22.100.000 aporte en estudios, \$480.000.000 costo de la obra civil
- **Sendero Ecológico Q. La Hormiga:** Inversión \$404.676.085, Transferencia del 50% de los recursos al municipio del Valle del Guamuez, Asignación de la interventoría.



	<b>ACTA DE AUDIENCIA PÚBLICA</b> <b>RENDICIÓN DE CUENTAS 2011 y PRESUPUESTO 2012</b>		
	<i>Corporación para el Desarrollo Sostenible del Sur de la Amazonia</i>		
	Código:		Versión: 1.0 - 2007

- **Malecón turístico del río Bodoquero:** Avance del 100% en la construcción del malecón turístico.

**Meta 2.- Asesorar en Planificación Ambiental a entidades territoriales y organizaciones de la jurisdicción**

**Indicador 2.1.** Municipios asesorados en el ajuste del componente ambiental en sus POT

Convenio 0238 con la Gobernación del Putumayo para la revisión y formulación de planes básicos y esquemas de ordenamiento territorial.

Convenio 0447 con la Gobernación del Putumayo y el municipio de Colón para la formulación del EOT.

Revisión del PBOT de Leticia y los EOT de San José del Fragua, San Miguel, Villagarzón, San Francisco, Sibundoy y Santiago.

Asesoría y acompañamiento en revisión, ajuste y formulación de POT y la conformación de Expedientes Municipales de Albania, Belén de los Andaquíes, Curillo, El Doncello, El Paujil, La Montañita, Morelia, Puerto Rico, San José del Fragua, San Vicente del Caguán, Solano y Solita.



Actualización y consolidación de determinantes y condicionantes ambiental por departamento.

Elaboración de Catálogos de información disponible para POTM de los Departamentos de Caquetá y Putumayo

**Indicador 2.2.** Organizaciones asesoradas y apoyadas en procesos de ordenación y en la formulación de sus planes.

Formulación del PAPAEME y Revisión de las amenazas y riesgos de 29 Planes, Planes Básicos y Esquemas Ordenamiento Territorial como insumo.

Identificación de áreas urbanas en amenaza de inundación de los corregimientos departamentales de La Pedrera y Tarapacá y entre la desembocadura de la Q. San Antonio y Lagos de Yahuaraca.

	<b>ACTA DE AUDIENCIA PÚBLICA</b> <b>RENDICIÓN DE CUENTAS 2011 y PRESUPUESTO 2012</b>		
	<i>Corporación para el Desarrollo Sostenible del Sur de la Amazonia</i>		
	Código:	Versión: 1.0 - 2007	

Monitoreo y seguimiento a la Falla de Jericó y elaboración de informe técnico para el Consejo de Estado, CLOPAD y CREPAD con acciones preventivas a implementar.

Talleres teórico – prácticos con miembros de la Defensa Civil, Policía Ambiental, Ejército, Bomberos, y CLOPAD para valorar el grado de afectación biofísica y socioeconómica en los municipios que hacen parte de las cuencas de los ríos Caguán, Orteguzza y quebrada La Currillo.

Estudio y diseño de obras de ingeniería y/o bioingeniería para el control de la erosión en el Valle de Sibundoy, Mocoa y Florencia: Cartografía geológica, geomorfológica y de cobertura vegetal en sitios críticos.

Apoyo a la formulación de Planes Integrales de Vida de los Pueblos Nasa, Yanacona y Pastos, por valor de \$117.000.000.00.

Estudios y diseño de obras de mitigación de riesgo por ataque de la corriente del Río Mocoa en el sector de Puerto Limón- Putumayo Municipio de Mocoa”, (450 ML de dique), por valor de \$1.400.000.

Valoración de amenazas por inundaciones y deslizamientos en cascos urbanos de Cartagena del Chairá, Curillo, El Doncello, El Paujíl, La Montañita, Milán, San José del Fragua, San Vicente del Caguán, y Solano.

Análisis multitemporal de imágenes de satélite de 1975, 1989, 2002 para conocer la dinámica del río Hacha en el tramo asociado con el área urbana de Florencia.

Ejecución del Convenio Interadministrativo 0354/2010 suscrito entre Corpoamazonia-Corpocaldas por \$188.541.708 en varios sitios del Valle del Sibundoy, zona rural y urbana del municipio de Mocoa (Putumayo) y zona rural del municipio de Florencia (Caquetá).

Respecto al Proyecto de **Control, Seguimiento y Monitoreo de los Recursos Naturales Renovables y del Medio Ambiente en el Sur de la Amazonia Colombiana**, cuyo objeto es del de Recuperar, mitigar y prevenir espacios y recursos de la oferta natural, afectados por el establecimiento y desarrollo de actividades humanas y productivas (intensivas y extensivas), resalta los siguientes procesos:

**Meta 3. Desarrollar el ejercicio de Autoridad Ambiental para el uso y aprovechamiento de los RNR**



### Indicador 3.1. Tiempo promedio de evaluación de trámites ambientales

Aunque al tercer trimestre a nivel general la Corporación alcanzó la meta en el número de días por trámite, el análisis por Dirección Territorial permite observar un aumento considerable en la Territorial Amazonas ver Figura 1, sin embargo el análisis puntual por tipo de trámite permite establecer que corresponden a trámites de vigencia anteriores, principalmente de concesión de aguas. Lo anterior sumado a las condiciones geográficas de la zona; particularmente las grandes distancias a los sitios del trámite y al escaso personal con que cuenta la DTA.

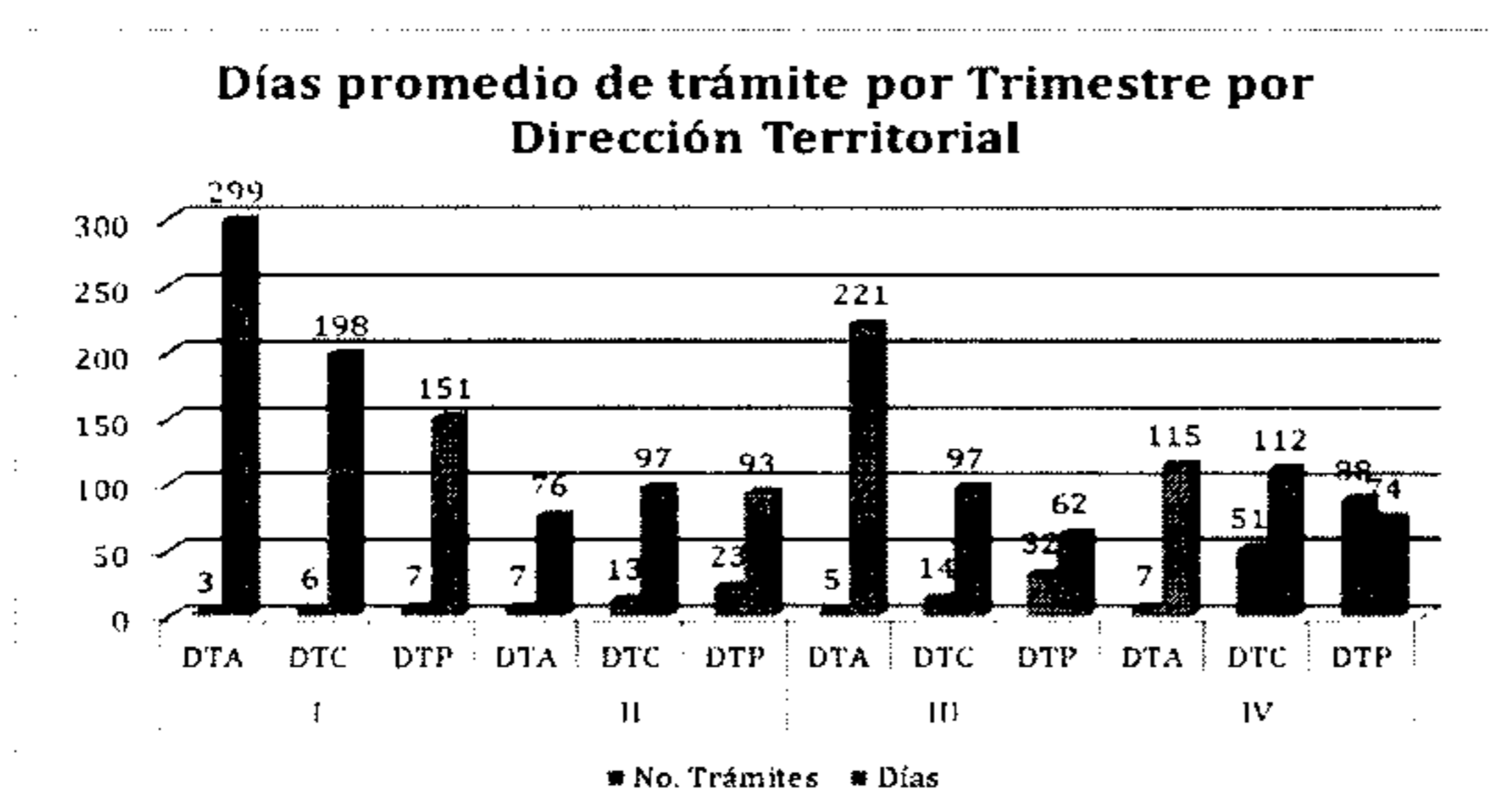


Figura 1. Tiempo promedio de duración de trámite por Dirección Territorial

### Indicador 3.2. Proyectos con Seguimiento Ambiental

De 730 proyectos para seguimiento en el 2011 en las diferentes Direcciones Territoriales de Corpoamazonia, se les realizó seguimiento a 724, alcanzando un 99% de cumplimiento.

En el marco del Contrato No. 023 de 2010, se formularon e impusieron los Plan de Manejo Ambiental a 17 solicitudes de minería de hecho, se requirió ajuste a tres y no se impuso uno por debilidades del programa.

**Indicador 3.3.** % de ejecución de la Estrategia Nacional para la prevención y control de tráfico ilegal.

### **Mobilización Forestal**

Mobilización en Caquetá: 83.104 m<sup>3</sup>, **60%**

Movilización en Putumayo: 41.540 m<sup>3</sup>, **30%**  
 Movilización en Amazonas: 13.551 m<sup>3</sup>, **10%**

Volumen Total Movilizado: 138.195 m<sup>3</sup>

Municipios con Mayor Movilización: San Vicente del Caguán 23%, Cartagena del Chaira 32%, Solano 16% en Caquetá, Villagarzón 13%, Puerto Guzmán 11% en Putumayo.

Especies más movilizadas: Achapo: 9,4%, Perillo: 7,6%

#### Decomisos

Especies más decomisadas: Chingalé 35%, Sangretoro 10%, Polvillo 9%, Andiroba 6%, Perillo 5%, Achapo 3%

Productos decomisados: 2.934 m<sup>3</sup> madera en bruto, 730 kg de *Calathea allouia* (Dale dale), 609 litros de *Croton lechleri* (Sangre grado)

#### Fauna Silvestre

Con relación a fauna silvestre, se recuperaron 759 ejemplares vivos, 178,5 kg de carne y 78 huevos de tortuga, como productos principales; Las acciones incluyen tanto decomisos como entregas en forma voluntaria.

**Controles efectuados:** 347 operativos de control en 27 sitios diferentes.


#### Especies Invasoras

Presencia del Caracol Africano (*Achatina fulica*). El CREPAD Putumayo declaró emergencia ambiental, 1.150 kg de caracoles recolectados en Puerto Asís y Florencia. Se avanza en su diagnóstico y control

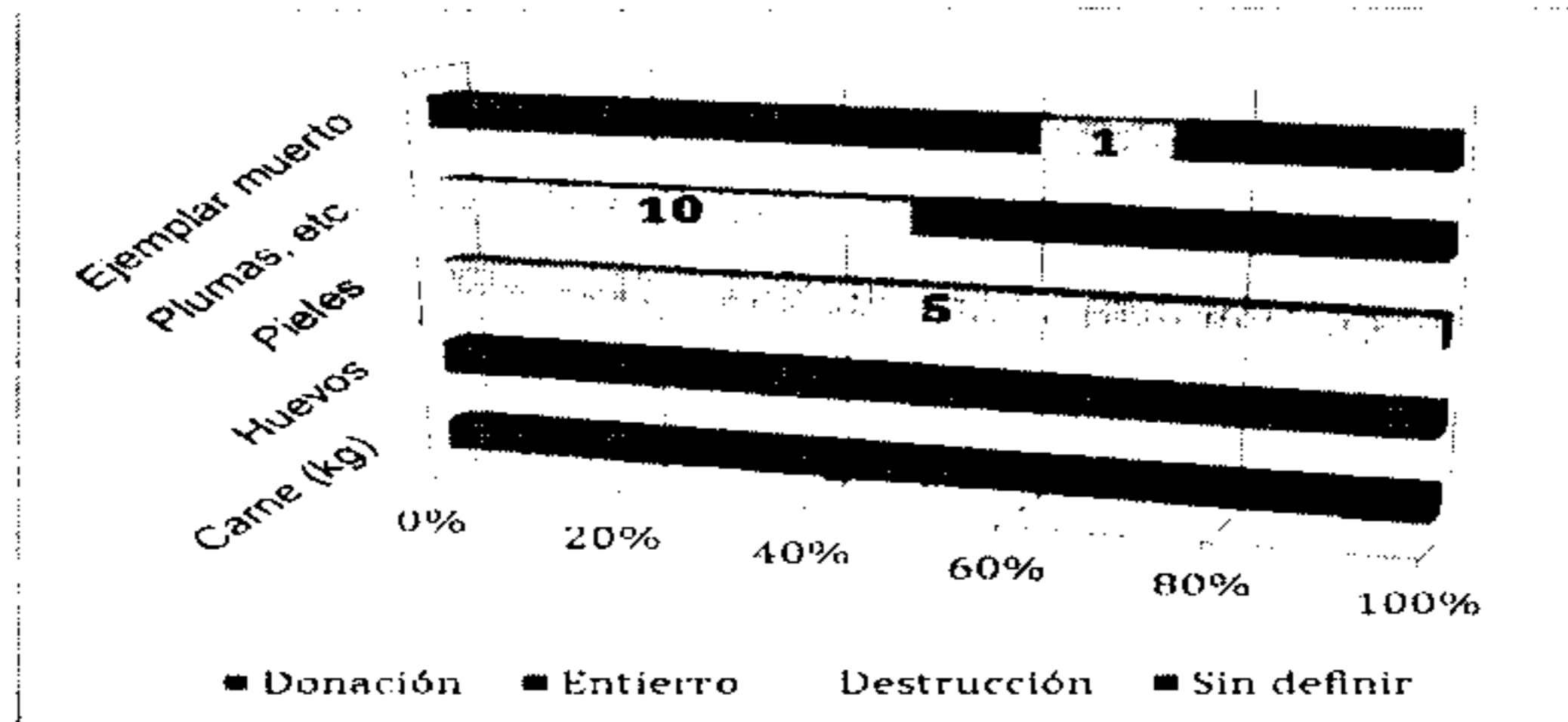
#### Manejo y Disposición de Especímenes Decomisados

##### Fauna

210 entregas voluntarias



### Subproductos de fauna



### Participación de la Sociedad Civil

#### Prevención, atención y control de incendios forestales

Se destinan para ejecución del Proyecto \$922.969.110, población objetivo: 400 Líderes Comunales, 250 personas de 31 Cuerpos de Bomberos Voluntarios, 31 Alcaldes, 31 CLOPAD, 3 CREPAD, 10 Grupos de la Defensa Civil



#### Avances

- ✓ Estudios técnicos para la compra de equipos y suministros
- ✓ 6 cursos especializados en Prevención, control y manejo de Incendios forestales
- ✓ Asesoría en la formulación de Planes de Contingencia Municipal de Incendios Forestales, PCMIF
- ✓ Creación de la Comisión Departamental de Mitigación y Control de incendios forestales
- ✓ Apoyo a participación de dos brigadas en encuentro en Medellín

#### Áreas afectadas por incendios forestales según tipo de cobertura





	<b>ACTA DE AUDIENCIA PÚBLICA RENDICIÓN DE CUENTAS 2011 y PRESUPUESTO 2012</b>		
	<i>Corporación para el Desarrollo Sostenible del Sur de la Amazonia</i>		
	Código:	Versión: 1.0 - 2007	

**Indicador 3.4.** Municipios con acceso a sitios de disposición final de residuos sólidos técnicamente adecuados.

21 municipios de la jurisdicción disponen en Rellenos Sanitarios licenciados y autorizados (4 en Pasto).

10 municipios disponen en Celdas Transitorias con asesoría y Seguimiento de la Corporación.

Los 9 Corregimientos del Amazonas disponen en Botaderos a cielo abierto.

Se estima una producción de 303 toneladas diarias en la jurisdicción; Florencia produce 85 ton/día

**Indicador 3.5.** Cumplimiento promedio de los compromisos establecidos en los PGIRS

29 de los 31 municipios de la jurisdicción con seguimiento, 69,2% del cumplimiento de implementación. Se destacan Puerto Rico, El Doncello y Puerto Asís.

**Indicador 3.6.** No. de proyectos para recuperadores y recicladores apoyados por la Corporación.

Promoción de la recuperación de los residuos sólidos de Leticia, mediante la implementación de procesos de formación y sensibilización ambiental de la ciudadanía. \$729.000.000.

Optimización del Proceso de Recuperación, Acopio y Transformación de Residuos Sólidos en los Municipios del Departamento de Putumayo, a través de la transformación en la planta de madera plástica. Total \$835.623.373.

Generar procesos para el manejo, aprovechamiento y utilización de residuos recuperables en los municipios de Sibundoy, San Francisco, Colón, Santiago, Mocoa, Villagarzón, Puerto Caicedo, Puerto Asís, Puerto Guzmán, Orito y San Miguel. Valor total \$752.487.709.

Organización del servicio de aseo y manejo integral de los residuos sólidos en la inspección de La Siberia, Municipio de Orito, Departamento del Putumayo. Valor total \$352.616.000.

**Indicador 3.8.** No. de registros de generadores de residuos o desechos peligrosos en la jurisdicción

Generador	
Gerencia Seccional ICA Caquetá	ESE Sor Teresa Adele sede Puerto Rico
Nestlé de Colombia SA	Hospital Local Cartagena del Chairá
Área de Sanidad Policía Nacional Caquetá	Hospital María Inmaculada Ltda
Centro de Salud La Montañita	Los Olivos Emcofun
Centro de Salud Morelia	Sonacol S.A (está para cierre)
Centro de Salud Pueblo Nuevo	Consortio Kumbre
Clinica Chairá Ltda. IPS	Hospital Comunal Las Malvinas ESE
Clinica Medifaser SA	Profamilia Florencia
ESE Hospital San Rafael de San Vicente del Caguán	Sonría Dama Salud Florencia
Saludcoop Clínica Santa Isabel Ltda.	Laboratorio Clínico Nancy Sandoval IPS SAS
Clinica Yari Ltda	Gaseosas Florencianas
Hospital Buen Samaritano	IPS Las Avenidas
IPS Milán	IPS San Antonio de Getuchá
IPS Solano	IPS Solita
IPS Valparaíso	Laboratorio Nancy Sandoval Rincón
Organización Terpel SA	Organización Terpel SA
Campos de operación móviles en San Vicente del Caguán	



En cuanto al Proyecto de **Gestión integral del recurso hídrico**, que busca mejorar la calidad y disponibilidad del recurso agua, tanto para las poblaciones urbanas y rurales, como para el desarrollo de actividades productivas en la región, resalta los siguientes procesos:

**Indicador 4.1.** Número de cuencas hidrográficas con POMCAS

Se cuenta con 24 Planes de Ordenamiento y Manejo de Cuencas Abastecedoras formulados: 14 Resolución Aprobatoria, 8 pendientes de aprobación y 2 en ajustes.

Municipios	Cuenca	Resolución	Área (has)	Población
<b>Caquetá</b>				
Florencia	R. Hacha	0393-04-05-07	49.018	120.000
La Montañita	Q. Las Margaritas	0441-30-04-10	889	4.400
El Paujil	Q. La Borugo	0440-30-04-10	101.721	4.500





	<b>ACTA DE AUDIENCIA PÚBLICA RENDICIÓN DE CUENTAS 2011 y PRESUPUESTO 2012</b>		
	<i>Corporación para el Desarrollo Sostenible del Sur de la Amazonia</i>		
Código:		Versión: 1.0 - 2007	

Municipios	Cuenca	Resolución	Área (has)	Población
El Doncello	R. El Doncello	0445-30-04-10	6.680	13.500
Puerto Rico	Q. Las Damas	0444-30-04-10	5.238	12.800
Sn Vicente del Caguán	Q. El Arenoso	0442-30-04-10	11.740	20.000
Belén de los Andaquies	Q. La Resaca	0443-30-04-10	467	5.700
Solita y Valparaíso	R. Solita	0446-30-04-10	35.886	4.200
Albania, Belén de los Andaquies, San José del Fragua, Valparaíso	R. Fraguachorroso	Formulado, en ajuste	93.646	18.000
Belén de los Andaquies Florencia, Morelia.	R. Bodoquero	Formulado, en ajuste	101.721	5.780
<b>Putumayo</b>				
Colón y Sibundoy	R. San Pedro	1243-30-12-05	6.410	3.000
Mocoa	R. Pepino	0306-13-04-07	7.258	3.500
Orito	R. Yarumo	1242-30-12-05	5.600	18.000
Valle del Guamuez, San Miguel	Q. La Hormiga	1241-30-12-05	22.902	18.500
Santiago, Colón, San Francisco y Sibundoy	Cuenca Alta río Putumayo	0234-11-02-10	49.104	34.600
Mocoa	R. Mulato	Formulado, para aprobación	1.822	27.500
Mocoa	Q. Taruca-Conejo	Formulado, para aprobación	1.176	
Mocoa	Q. Almorzadero	Formulado, para aprobación	823	
Villagarzón	R. Curiyaco	Formulado, para aprobación	1.054	9.200
Puerto Guzmán	Q. La Chorrera	Formulado, para aprobación	339	3.800
Puerto Asis	Q. Aguanegra	Formulado, para aprobación	3.411	9.500
Orito, San Miguel, Valle del Guamuez	R. Güisia	Formulado, para aprobación	24.452	8.000
<b>Amazonas</b>				
Leticia	Q. Yahuaraca	0648-24-09-09	4.400	23.000
La Pedrera	Q. La Tonina	Formulado, para aprobación	940	1.200
<b>Total</b>			<b>487.679</b>	<b>248.680</b>

**Indicador 4.2.** Número de cuencas hidrográficas con POMCAS en ejecución – apoyados por Corpoamazonia

Departamento	Cuenca	Convenio	Orientación	Inversión Total \$	Aportes CAZ	Aportes Otros
Amazonas	Yahuaraca	0494-2010	Conservación	\$107.980.600	\$ 95.980.600	\$12.000.000
	Yahuaraca	395-2010	Saneamiento	\$1.425.640.010	\$1.395.640.010	\$30.000.000



	<b>ACTA DE AUDIENCIA PÚBLICA RENDICIÓN DE CUENTAS 2011 y PRESUPUESTO 2012</b>		
	<i>Corporación para el Desarrollo Sostenible del Sur de la Amazonia</i>		
Código:		Versión: 1.0 - 2007	

Departamento	Cuenca	Convenio	Orientación	Inversión Total \$	Aportes CAZ	Aportes Otros
Caquetá	15 municipios	345-2010	Conservación	\$3.520.901.527	\$2.029.257.127	\$1.491.644.400
	13 municipios	Ejecución Directa	Conservación-Sistemas Productivos	\$7.956.579.399	\$6.760.412.399	\$1.196.167.000
	La Kofania-Villagarzón (Curiyaco)	325-2010	Saneamiento Básico	\$1.711.066.814	\$900.000.000	\$811.066.814
Putumayo	Vereda la Ruidosa-Orito	471-2010	Sistemas Productivos	\$130.000.000	\$100.000.000	\$30.000.000
	Vereda Medio Afán-Mocoa	079-2011	Conservación	\$23.945.356	\$20.765.359	\$3.179.997
		502-2010	Saneamiento	\$401.861.121	\$397.861.121	\$4.000.000
<b>Total</b>		7		\$15.277.974.827	\$11.699.916.616	\$3.578.058.211

Proyecto "Acciones de Restauración, Conservación y Manejo Ambiental de los Humedales Ubicados en el eje de la carretera Leticia - Tarapacá, municipio de Leticia". \$95.980.600,0 de Corpoamazonia, \$10.000.000,00 de la Gobernación y \$2.000.000,0 de la Organización Cerca Viva.

Proyecto "Estudio, Diseño y Construcción de Acueducto y Alcantarillado de las Comunidades Indígenas de Arará - Kilómetro 18, carretera Leticia-Tarapacá - San Sebastián Los Lagos, del Municipio de Leticia" con \$1.395.640.010,0 de Corpoamazonia y \$30.000.000,0 de la alcaldía de Leticia.

Proyecto "Implementación de Procesos Integrales para el Uso y Manejo Sostenible en Cuencas y Micro cuencas de 15 Municipios de Caquetá", con \$2.029.257.127,0 de Corpoamazonia.

Proyecto "Construcción acueducto vereda Medio Afán, Municipio de Mocoa, departamento del Putumayo" con \$397.861.121,00 de Corpoamazonia.

Proyecto "Manejo integral de cuencas hidrográficas, a través del mejoramiento de los sistemas ganaderos en el Departamento del Putumayo"



**Indicador 4.3.** Áreas reforestadas y/o revegetalizadas naturalmente para la protección de cuencas abastecedoras (ha).

<b>Departamento</b>	<b>Cuencas/Municipio</b>	<b>ha recuperadas</b>
Amazonas	Leticia	88,24
Caquetá	Albania	3,5
	Belén de los Andaquíes	4,2
	Curillo	6,9
	El Doncello	10,7
	Florencia	30,3
	La Montañita	15,0
	Morelia	0,6
	Milán	9,0
	El Paujil	4,5
	Puerto Rico	14,0
	San Vicente del Caguán	11,2
	San José del Fragua	2,5
Solano	2,3	
<b>Total Corpoamazonia</b>		<b>203,9</b>

**Indicador 4.4.** Áreas reforestadas y/o revegetalizadas para la protección de cuencas abastecedoras, en mantenimiento

<b>Departamento</b>	<b>Cuencas/Municipio</b>	<b>ha en mantenimiento</b>	<b>Inversión</b>
Amazonas	NA	0	
Caquetá	Albania, Florencia y Milán	77,0	
Putumayo	Sibundoy, Santiago, Colón, Orito y Mocoa	164,2	\$217.218.843
<b>Total</b>			

**Indicador 4.5.** Corrientes hídricas reglamentadas por la Corporación con relación a las cuencas priorizadas

	<b>ACTA DE AUDIENCIA PÚBLICA</b> <b>RENDICIÓN DE CUENTAS 2011 y PRESUPUESTO 2012</b>		
	<i>Corporación para el Desarrollo Sostenible del Sur de la Amazonia</i>		
	Código:	Versión: 1.0 - 2007	

Se adelanta la reglamentación de las Quebrada la Cristalina y la Mochilerito en los Corregimientos de Santo Domingo y Venecia en el municipio de Florencia.

#### Indicador 4.6. Estudio de Aguas Subterráneas

**Ejecución** del proyecto "Identificación de las condiciones hidrogeológicas, físicas, químicas y bacteriológicas de las aguas sub-superficiales y subterráneas" por \$295.430.000.



**Productos** mapas: geológico, geomorfológico, hidrogeológico, de uso del suelo, de puntos de agua, de sitios de muestreo, de conductividad, de pH, de dureza, de hierro, de coliformes totales, de coliformes fecales, de iso-resistividad a 10, 20, 40, 60, 80 y 100 m de profundidad; y el inventario de aljibes.

Municipio	Aljibes	Manantiales	Pozos		
Mocóa	2	301	1	-	304
Puerto Asís	1473	6	1	-	1480
Puerto Calcedo	404	7	1	-	412
Orta	332	22	-	7	361
La Hormiga	144	14	-	3	161
La Dorada	918	1	4	4	927

#### Indicador 5.1. Total de Recursos recaudados con referencias al total de recursos facturados

Departamento	Sujetos pasivos	2011		2012		
		DBO <sub>5</sub>	SST	DBO <sub>5</sub>	SST	
Amazonas	7	326.134,6	285.917,0	\$34.576.789,0	\$12.969.196,0	\$47.545.986
Caquetá	18	1.912.636,7	2.311.262,0	\$202.777.747,0	\$104.838.845,0	\$307.616.590
Putumayo	13	1.169.032,4	1.158.346,1	\$123.940.770,3	\$52.542.560,9	\$176.483.333
<b>Total</b>	<b>38</b>	<b>3.407.803,7</b>	<b>3.755.525,1</b>	<b>\$361.295.306,3</b>	<b>\$170.350.601,9</b>	<b>\$531.645.909</b>



	<b>ACTA DE AUDIENCIA PÚBLICA</b> <b>RENDICIÓN DE CUENTAS 2011 y PRESUPUESTO 2012</b>		
	<i>Corporación para el Desarrollo Sostenible del Sur de la Amazonia</i>		
	Código:		Versión: 1.0 - 2007

**Indicador 5.2.** Planes de Saneamiento y Manejo de Vertimientos – PSMV

Se realizó seguimiento a 28 PSMV actualmente aprobados.

Cartagena del Chaira y San Vicente del Caguán se encuentran en proceso sancionatorio y Leticia se encuentra en revisión por parte de Corpoamazonia.

**Indicador 5.3.** Seguimiento a metas de reducción de carga contaminante

De 20 municipios que cuentan con meta concertada, el 80% mantuvo la carga, mientras que el 20% restante la superó (El Doncello, Puerto Rico, San José del Fragua y Colón) principalmente por la falta de Sistemas de Tratamiento de Aguas Residuales y por la presencia de puntos dispersos de vertimientos.

Se formuló el proyecto "Caracterización Fisicoquímica y Microbiológica de los Vertimientos Priorizados por la Corporación y de las Fuentes Hídricas Receptoras en las 31 cabeceras Municipales, por valor de \$239.027.350.



El laboratorio DAPHNIA LTDA inició el plan de monitoreo en el Departamento de Amazonas en diciembre de 2011, están programados para 2012 los otros departamentos.

**Indicador 5.3.** Seguimiento a metas de reducción de carga contaminante

- Participación en el Programa Interlaboratorio de Control de Calidad del Agua Potable PICCAP. (numeral 5.9 de la ISO 17025:2005).
- Participación en las pruebas de Evaluación y Desempeño del IDEAM. (numeral 5.9 de la ISO 17025:2005).
- Contratación para el mantenimiento y calibración de equipos. (numeral 4.4 de la ISO 17025:2005).
- Se encuentra en procesos la adquisición de equipos de laboratorio con las especificaciones pertinentes para los servicios a ofertar. (numeral 5.5 de la ISO 17025:2005).

**Planes Departamentales de Agua**

Se firmaron los Convenios Marco con las Gobernaciones de Caquetá y Amazonas en la vinculación de Corpoamazonia al Plan Departamental de Agua en el Componente Verde.

	<b>ACTA DE AUDIENCIA PÚBLICA RENDICIÓN DE CUENTAS 2011 y PRESUPUESTO 2012</b>		
	<i>Corporación para el Desarrollo Sostenible del Sur de la Amazonia</i>		
	Código:		Versión: 1.0 - 2007

**Indicador 6.1.** Total de Recursos recaudados con referencias al total de recursos facturados

1.673 usuarios identificados: Amazonas 30, Caquetá 59, Putumayo 330

De 398 Sujetos Pasivos Liquidados, \$72.257.320, se ha recaudado \$34.010.247, el 47%

**Indicador 6.2.** Programas de Uso Eficiente y Ahorro del Agua-PUEAA

- Se realizó seguimiento a 27 PUEAA actualmente aprobados, que representan el 87%.
- Puerto Rico y Curillo se encuentran en proceso sancionatorio.
- Puerto Nariño y Leticia se encuentran en la fase de evaluación.

Con respecto al Proyecto de **Aplicación y promoción del conocimiento de los recursos naturales renovables y fomento de la tecnología apropiada para el manejo adecuado de los ecosistemas de la región suramazónica colombiana**, se busca incidir en la promoción y establecimiento de procesos productivos, competitivos y sostenibles, en la promoción y el fortalecimiento de empresas que enmarcan sus procesos productivos bajo la filosofía de los Mercados Verdes, y apoyar a empresas, grupos asociativos y comunidad organizada que aprovecha y comercializa productos de la biodiversidad, para implementar sistemas de aseguramiento de la calidad y la sostenibilidad ambiental, en sus sistemas productivos. Resalta los siguientes procesos:

**Indicador 7.1.** Proyectos piloto de Producción más limpia de sectores productivos

Socialización de Guía ambiental Láctea a 17 empresas de Florencia, Puerto Rico, El Doncello, El Paujil Curillo, Albania, San José del Fragua y Belén de los Andaquíes.



**COFRIMAYO y CEDIFAGRO**

- PML al cultivo del frijol
- \$140.929.384
- Secador Artesanal
- Plan de saneamiento
- Capacitación a operarios

**ASOCIACIÓN DE RECICLADORES BIOFUTURO**

- Gestión para garantizar la sostenibilidad de la Planta de Madera Plástica
- Ver video
- Creación de un fondo con el 5% (utilidades)



	<b>ACTA DE AUDIENCIA PÚBLICA</b> <b>RENDICIÓN DE CUENTAS 2011 y PRESUPUESTO 2012</b>		
	<i>Corporación para el Desarrollo Sostenible del Sur de la Amazonia</i>		
	Código:	Versión: 1.0 - 2007	

#### INSPECCIÓN DE LA SIBERIA

- Biorremediación para suelos contaminados por hidrocarburos
- \$7.154.200,0

**Indicador 7.2.** Cumplimiento promedio de los compromisos en los convenios de Producción más limpia y guías ambientales

#### **Seguimiento a COFEMA**

Guía de PML Planta de Beneficio de Ganado

- Registro del consumo de agua mediante micromedición
- Aprovechamiento de subproductos
- Consumo de energía y emisiones atmosféricas fuentes fijas
- Manejo de residuos sólidos

#### **Seguimiento a COFRIMAYO**

Guía de PML para el cultivo del frijol

- Adecuación de la planta
- Puesta en marcha de un Secador Artesanal
- Contratación de equipos
- Capacitación a operarios



#### **Indicador 8.1.** Mipymes y empresas vinculadas a Mercados Verdes

Vinculación de 133 iniciativas y empresas a actividades de promoción comercial como Festival de la Confraternidad Amazónica, XI Feria de Colonias, Expoasis, Encuentro Trifronterizo, Encuentro colombo ecuatoriano, EXPOAMAZONIA 2011, entre otros.

En convenio con Biocomercio se ejecutó el proyecto para la Vinculación de cadenas productivas de la región a procesos de Mercados Verdes y Biocomercio que incluyó:

- ✓ Capacitación en seguimiento y monitoreo a principios y criterios de biocomercio por parte de las iniciativas empresariales
- ✓ Diseño y operativización del OBIO nodo regional Amazonia, «[www.obicolombia.com](http://www.obicolombia.com)»

Participación en las **Comisiones Regionales de Competitividad** de Amazonas, Caquetá y Putumayo.

	<b>ACTA DE AUDIENCIA PÚBLICA</b> <b>RENDICIÓN DE CUENTAS 2011 y PRESUPUESTO 2012</b>		
	<i>Corporación para el Desarrollo Sostenible del Sur de la Amazonia</i>		
	Código:	Versión: 1.0 - 2007	

Participación en la **Red de Apoyo Local** a empresarios de Biocomercio del Departamento de Putumayo.

Actividades de fortalecimiento a la red de apoyo local para calificar a los apoyos ofrecidos por el Ministerio de Agricultura.

**Convenio** con Cámara de Comercio y Gobernación de Putumayo. **Proyecto:** promover bienes y servicios de la biodiversidad en espacios de integración comercial **\$601.632.768:** Apoyo a empresarios de Biocomercio y MV para participar en: Feria de la confraternidad amazónica; Feria de Colonias; Expoasis; Encuentro Colombo Ecuatoriano; Feria Trifronteriza de Leguízamo y ExpoAmazonia 2011.

Convenio con Gobernación del Putumayo, Alcaldía de Orito y Fund. Alto Magdalena, \$95.440.000: 32.000 m2 de espejos de agua adecuados, 17.600 alevinos sembrados, 4.800 ml cercas construidas y 60.000 m2 cercados, 66 visitas de acompañamiento técnico a 13 piscicultores.

Convenio con el Municipio de San Francisco, \$601.632.768: Reforestación compacta de 6 ha en bosque natural; Adecuación de 10 estanques para la producción de Trucha Arco Iris; Dotación de herramientas, materiales e insumos; 1.350 ml de cercas vivas.

**Indicador 8.2.** Número de cadenas productivas vinculadas a procesos de mercados verdes.

### **Forestal**

Convenio con la Gobernación de Amazonas, inversión \$371.939.448, 140 personas capacitadas en técnicas de manejo, Organización comunitaria capacitada en autogestión empresarial, Elaboración de trochas, Enriquecimiento de 10 ha.



### **Cacao Agrof.**

Convenio con ACAMAFRUT, inversión \$513.532.989, Producción y entrega de 16.496 plántulas de abarco y 77.063 de cacao, Desarrollo de talleres de capacitación, Avance del 35%.

### **Pimienta Agrof.**





	<b>ACTA DE AUDIENCIA PÚBLICA RENDICIÓN DE CUENTAS 2011 y PRESUPUESTO 2012</b>		
	<i>Corporación para el Desarrollo Sostenible del Sur de la Amazonia</i>		
	Código:		Versión: 1.0 - 2007

Convenio con la Gobernación del Putumayo, Municipio de Orito y la Fundación Alto Magdalena, se realizó inversión de \$84.957.000, para el Mejoramiento de 26 ha, Revisión de 43 ha y selección de has afectadas por fumigaciones, Entrega de insumos y abonos, Caracterización socioeconómica, Talleres de capacitación.

### **Piscícola**

Adecuación de 32.000 m<sup>2</sup> de espejo de agua, Siembra de 35.200 alevinos de cachama blanca, Entrega de Kits de pesca, Protección de 57.600 m<sup>2</sup> de cobertura vegetal, Construcción de 4.800 m de cercas, Cierre de 60 ha protectoras.

Convenio con la Municipio de San Francisco, inversión \$101.442.308, Enriquecimiento y manejo de 6 ha bosque natural, Establecimiento de bancos de proteína, Establecimiento de 1.300 m de Cercas Vivas, Mantenimiento de 9.240 ha de cercas vivas, Mantenimiento de plantaciones forestales protectoras.

### **Frutales**



Evaluación de estado productivo de Arazá y Copoazú, 30 visitas y encuestas a productores, Diagnóstico del conocimiento de manejo de cultivos.

### **Turismo Ecológico**

Convenio con Instituto de cultura, deportes y turismo de Caquetá, Diagnóstico a criterios para prestación del servicio, Señalización de sitios de interés, Entrega de elementos para mejorar imagen corporativa, Intercambio de experiencias.

Respecto al Proyecto de **Conocer, conservar y usar la biodiversidad en el Sur de la Amazonia**, se relaciona directamente con la consolidación y ejecución del Plan de Acción Regional de Biodiversidad formulado para el Sur de la Amazonia Colombiana de manera colectiva, con la participación de los actores y agentes locales y comprende un conjunto de actuaciones orientadas a aumentar los niveles de conocimiento básico y aplicado de la biodiversidad regional, para promover y/o fortalecer procesos para su conservación y uso sostenible, con la aspiración de convertir las ventajas comparativas de la región en un factor sostenible de desarrollo social y económico. Se destaca lo siguiente:

**Indicador 9.1.** Especies de fauna y flora amenazadas, con Planes de Conservación

	<b>ACTA DE AUDIENCIA PÚBLICA</b> <b>RENDICIÓN DE CUENTAS 2011 y PRESUPUESTO 2012</b>		
	<i>Corporación para el Desarrollo Sostenible del Sur de la Amazonia</i>		
	Código:		Versión: 1.0 - 2007

Ajuste del proyecto Conservación de Oso Andino, Danta de Páramo, Suscripción de convenio con WWF y Empresa de Energía de Bogotá por valor total: \$224.776.000, aportes Corpoamazonia: \$154.942.666.

**Indicador 9.2.** Especies de fauna y flora amenazadas, con Planes de Conservación en ejecución

Consolidación de una propuesta de línea estratégica de investigación para la región.

Implementación de Ciclo de Conferencias "Miércoles de la Biodiversidad.

Establecimiento de Áreas de Importancia para la conservación de las Aves AICAS.

Estado preliminar poblacional del mono nocturno *Aotus sp.* Humboldt 1812, en Siete de Agosto y San Juan de Atacuarí, Amazonas con una inversión de Corpoamazonia de \$36.975.200.

Caracterización preliminar de ofidio fauna de los Departamentos de Amazonas Caquetá y Putumayo por valor de \$42.429.900.



Estudio del Genero *Aotus* en el sur de la Amazonia Colombiana por valor de \$1.252.387.550.

Estrategia integral participativa e incentivos económicos a la conservación para el manejo sostenible y conservación de especies amenazadas y de servicios ambientales de las várzeas del Bajo río Caquetá – Amazonas por valor de \$173.431.000.

**Indicador 9.3.** Protocolos de aprovechamiento in situ de subproductos del bosque adoptados.

Programa de Restauración de Tierras con Vocación Forestal en la Jurisdicción de Corpoamazonia.

- ✓ 44 créditos gestionados por \$2.269.646.308 de un total de 78 proyectos.
- ✓ Siete créditos desembolsados por valor de \$402.700.400.
- ✓ En BANAGRARIO hay en estudio 14 créditos de Caquetá y 13 de Putumayo por valor de \$798.081.437.
- ✓ Se han presentado siete desistimientos de crédito por valor de \$178.879.258.

	<b>ACTA DE AUDIENCIA PÚBLICA RENDICIÓN DE CUENTAS 2011 y PRESUPUESTO 2012</b>		
	<i>Corporación para el Desarrollo Sostenible del Sur de la Amazonia</i>		
	Código:		Versión: 1.0 - 2007

- ✓ Hay 15 solicitudes pendientes de completar documentación por el interesado, por valor de \$749.728.509.
- ✓ 180 ha comprometidas para sembrar con especies forestales por los créditos desembolsados.
- ✓ Se han establecido 51 ha en plantaciones compactas y 29 en regeneración natural por valor de \$1.002.172.513.

**Indicador 9.4.** Implementación de la Ordenación Forestal Sostenible: Se avanza en la implementación de los Planes de Ordenación Forestal de Tarapacá (Amazonas), Yari Caguán (Caquetá) y Mecaya Sencella (Putumayo).

**UOF Tarapacá:** Inversión: \$147.414.000. Socialización del proyecto y capacitación a funcionarios, asociaciones y comunidad; Enriquecimiento de Bosques en 60 ha; Establecimiento de 20 ha en agroforestales; Limpieza y mantenimiento de trochas; Seguimiento a enriquecimiento; Registros fenológicos.

**UOF Puerto Ospina (Mecaya Sencella):** Fortalecimiento a la comunidad; construcción de viveros semipermanentes y producción de 55.000 plántulas; 34 ha en plantaciones compactas, 86 en enriquecimiento y 32 en agroforestales; Delimitación de la primera unidad administrativa de manejo forestal de 500 ha.

**UOF Yari Caguán:** Inversión \$303.041.020. Socialización del proyecto; construcción de tres viveros con la producción de 33.500 plántulas; 67 ha en agroforestales; entrega de insumos agrícolas a beneficiarios; Estudio para determinar especies y consumo de leña para cocción.



**Indicador 10.1.** Número de proyectos en implementación en el CEA

Se desarrollan proyectos en los diferentes componentes del Centro Experimental Amazónico-CEA tales como: Jardín Botánico, Laboratorio de Aguas, CREAS, Vivero Forestal, Parque Suruma, Ecoturismo, Estación Piscícola. Con una inversión de \$3.512.498.110.

**Indicador 10.2.** Número de proyectos para la conservación de servicios ambientales gestionados y/o en ejecución

Se adelanta el Convenio Marco 0471/2010 para el mejoramiento integral de la actividad ganadera en la Inspección de La Siberia, Municipio de Orito, con el cual se busca el desarrollo de actuaciones orientadas hacia la conservación y la generación de bienes y



	<b>ACTA DE AUDIENCIA PÚBLICA</b> <b>RENDICIÓN DE CUENTAS 2011 y PRESUPUESTO 2012</b>		
	<i>Corporación para el Desarrollo Sostenible del Sur de la Amazonía</i>		
	Código:		Versión: 1.0 - 2007

servicios ambientales. El valor total del proyecto es de \$574.020.000 con aportes del departamento del Putumayo por \$47.000.000 del Municipio de Orito por \$49.600.000 de Ecopetrol FAM por \$151.500.000 de la comunidad por \$125.920.000 y de Corpoamazonia por \$200.000.000.

En referencia al Proyecto de **Aplicación de un Sistema de Fortalecimiento para el Logro de la Autonomía de las Etnias y Culturas en el Sur de la Amazonia Colombiana**, se busca fortalecer los procesos de formulación y ejecución de un plan regional de biodiversidad con el apoyo de las comunidades indígenas; la recuperación y documentación de experiencias exitosas de manejo de los recursos de la oferta natural de la región, especialmente de flora y fauna; fortalecer los procesos de recuperación de prácticas culturales de comunidades indígenas y afrodescendientes, relacionadas con medicina tradicional y seguridad alimentaria, apoyar los procesos de mejoramiento de saneamiento básico en etnias, y apoyar la de formulación de los planes integrales de vida en comunidades indígenas. Se desatacan los siguientes procesos:

**Indicador 11.1.** Número de proyectos apoyados en etnias en el marco del PARBSAC

Sistemas Agroecológicos Sostenibles y Repoblamiento Forestal en Comunidades Indígenas de Putumayo y Caquetá:

- ✓ 231 ha reforestadas
- ✓ 132,5 en sistemas agroforestales
- ✓ 7.505 beneficiarios
- ✓ Inversión: \$1.473.433.580

**Indicador 11.3.** Número de proyectos en recuperación y trasmisión de prácticas culturales en etnias y Fortalecimiento de la Medicina Tradicional Indígena

Construcción de Centros de Convivencia o del Yagé para el fortalecimiento de la medicina tradicional:

- ✓ 4 Casas del Saber construidas
- ✓ 4 Casas del Saber en construcción
- ✓ 7 ha. de plantaciones forestales nativas
- ✓ 5 ha de Jardines Medicinales
- ✓ \$ 183'865,803
- ✓ 15.396 beneficiarios

**Indicador 12.1.** Número de proyectos en Abastecimiento y Saneamiento Básico



